

IMDS Eleições 2024

Painel de indicadores municipais:
Guia de Uso



imds
instituto mobilidade e
desenvolvimento social



Desenvolvido por **oppen**social

- 01.** Introdução
- 02.** Capa
- 03.** Panorama
- 04.** Série Histórica
- 05.** Gráfico de Dispersão
- 06.** Documentação



01. Introdução



[Clique aqui para
voltar ao sumário](#)

Bem-vindo (a) ao **Guia de Uso** do Painel **IMDS Eleições 2024: Painel de Indicadores Municipais!**

Este guia foi elaborado com o objetivo de orientar o público na navegação pelo Painel **IMDS - Eleições 2024**. O objetivo é capacitar os usuários a explorarem cada uma das telas disponíveis, compreendendo suas funcionalidades e maximizando o potencial de tomar decisões informadas.

Nas próximas seções, vamos adentrar cada uma das telas do Painel **IMDS Eleições 2024**. O Guia começa pela tela de **Capa**, que serve como ponto de partida para a exploração do conteúdo presente no painel. Em seguida, adentraremos na tela de **Panorama**, onde o usuário terá uma visão geral dos indicadores municipais, em dois cenários: Melhor ou Pior. Após isso, a tela de **Série Histórica** será abordada, permitindo a análise de tendências ao longo do tempo e a comparação com outros territórios. Posteriormente, a exploração segue no **Gráfico de Dispersão**, uma ferramenta para identificar comportamentos entre os indicadores. Por fim, a tela de **Documentação** fornece informações essenciais sobre as fontes de dados e as definições metodológicas dos indicadores.

02. Capa



[Clique aqui para
voltar ao sumário](#)

Capa

Escolha o município:

Selecione o município de interesse.

Tipos de análise:

Selecione para qual tipo de análise e tela você deseja navegar.



03. Panorama



[Clique aqui para
voltar ao sumário](#)

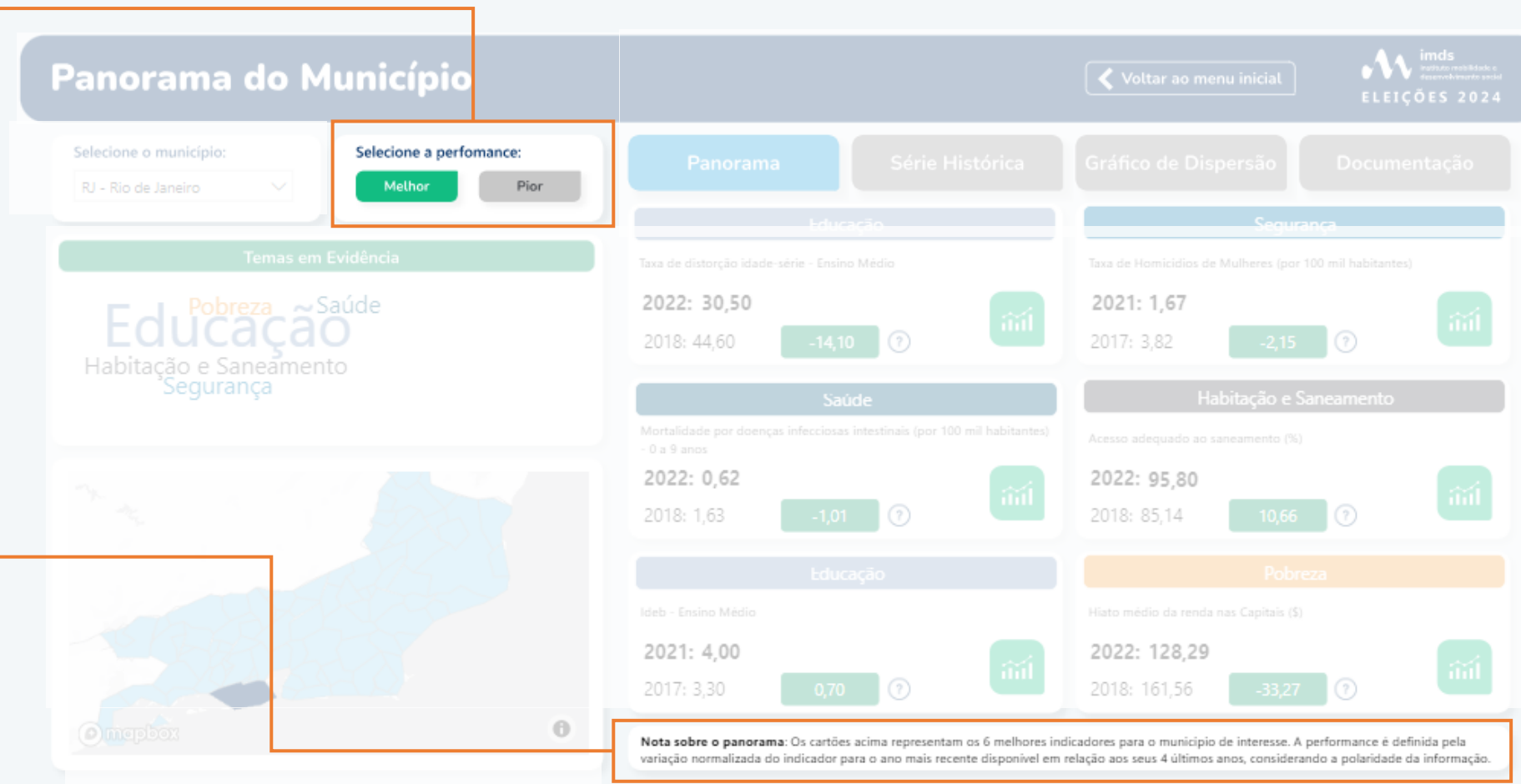
Panorama

Escolha a performance:

Selecione entre a Melhor Performance (os 6 **melhores** indicadores) ou a Pior Performance (os 6 **piores** indicadores).

Nota sobre a performance:

A nota é responsável por informar o conceito de tratamento da performance escolhida. Para mais informações, consulte a documentação dos indicadores.



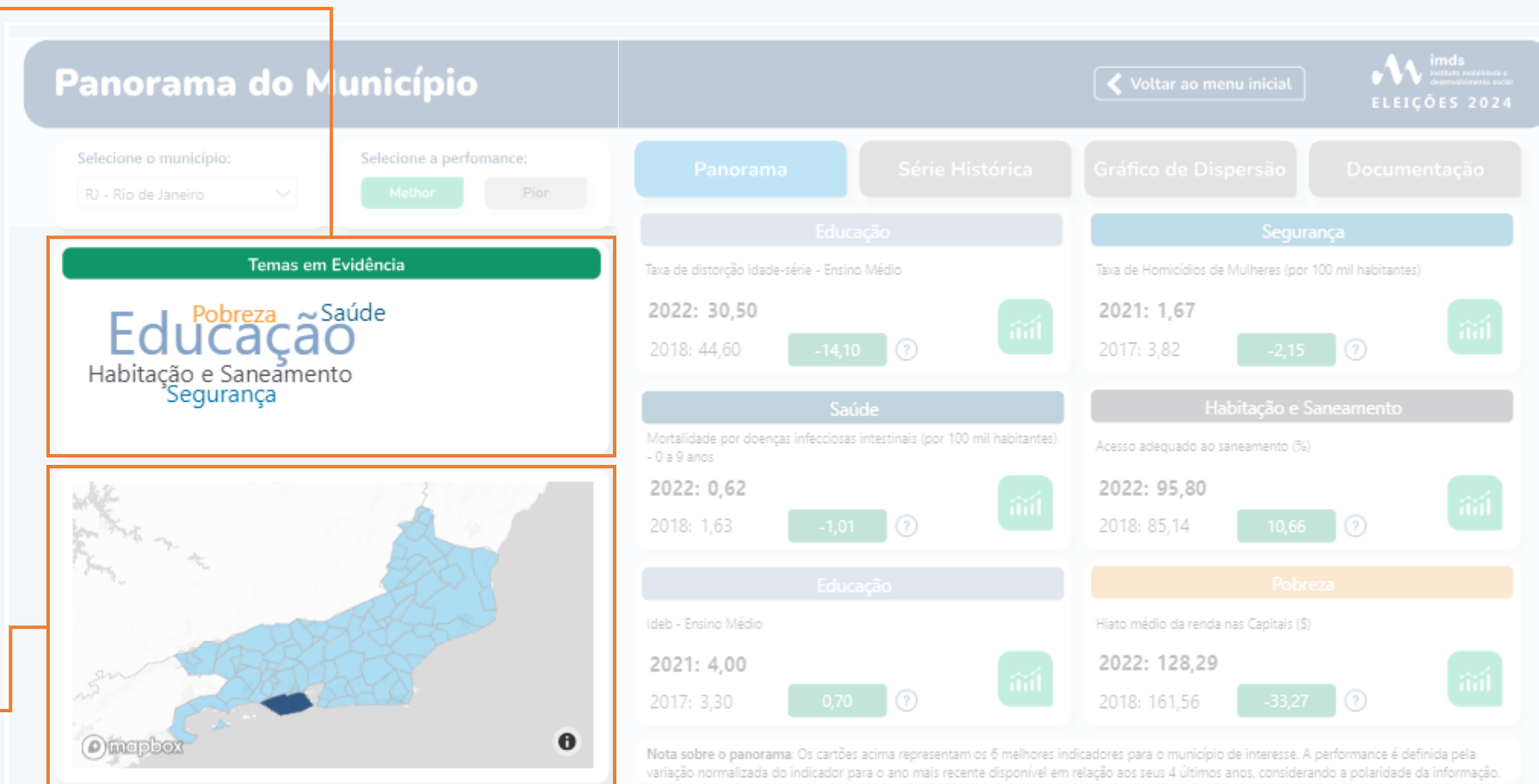
Panorama

Nuvem de palavras:

Indica a sumarização dos temas dos 6 melhores ou piores indicadores, a depender da performance selecionada. Os temas que aparecem com palavras maiores indicam que há mais indicadores desse tema em evidência, e o contrário também é verdadeiro. Se um tema não aparecer na nuvem de palavras, significa que não há nenhum indicador desse tema na performance selecionada.

Mapa:

Indica a localização geográfica do município selecionado. É possível dar zoom utilizando o mouse.



Panorama – Cards dos Indicadores

Tema do indicador

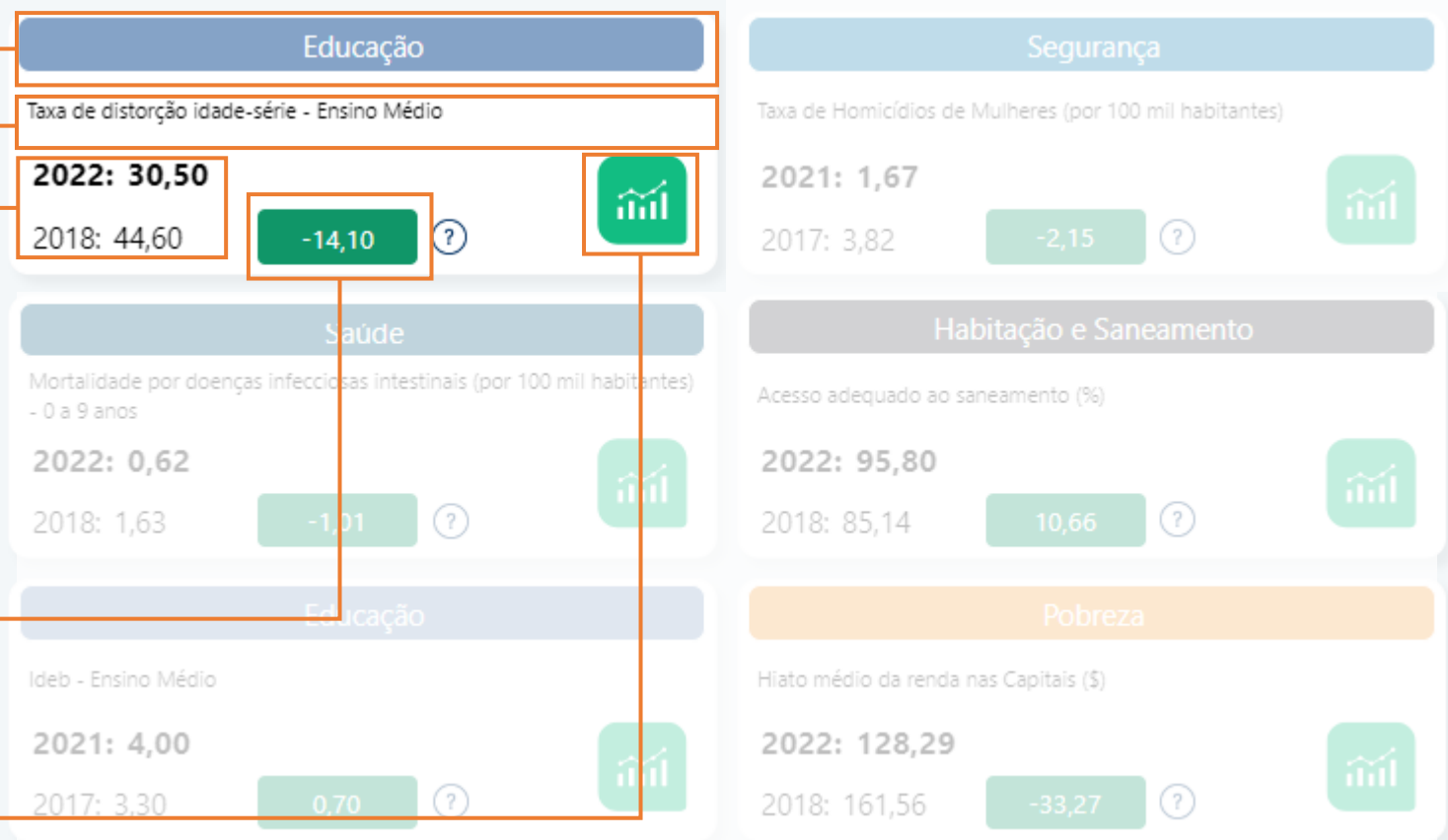
Nome do indicador

Valores numéricos dos indicadores:

Valor mais recente e o valor mais antigo do indicador. Para determinar o valor mais antigo, considera-se que ele deve ser datado 4 anos antes do ano mais recente disponível.

Valor da variação entre os anos mais recente e mais antigo

Botão de exibir série histórica do indicador



04. Série Histórica



[Clique aqui para
voltar ao sumário](#)

Série Histórica

Selecione o tema e o indicador:

Após mudar o tema na seleção, selecione um novo indicador.

Selecione o município de interesse, o município de comparação e o grupo territorial:

O grupo territorial pode ser o Brasil, uma Região ou uma UF.

Nota sobre o indicador:

Cada indicador é apresentado com uma nota atribuída a ele. Ela é responsável por informar o conceito e a forma de cálculo do indicador.



Série Histórica

Atenção:

Os indicadores provenientes da fonte Pnad-Contínua/IBGE estão disponíveis apenas para **capitais**. Portanto, os dados relacionados a essa fonte só serão exibidos no gráfico se um município capital for selecionado.

Ainda é possível comparar o indicador com outras capitais, regiões ou Brasil.

Para saber mais sobre os indicadores provenientes da fonte Pnad-Contínua/IBGE acesse a Documentação dos Indicadores.

Série Histórica

[Voltar ao menu inicial](#)

Panorama

Série Histórica

Gráfico de Dispersão

Documentação

Selecione o município:

RJ - Rio de Janeiro

Selecione o município para comparação:

RJ - Niterói

Selecione o grupo territorial para comparação:

UF - Rio de Janeiro

Os resultados divulgados para as Unidades Federativas (UFs), regiões e o Brasil refletem uma média simples dos dados disponíveis nas bases públicas referentes aos municípios.

Selecione o tema:

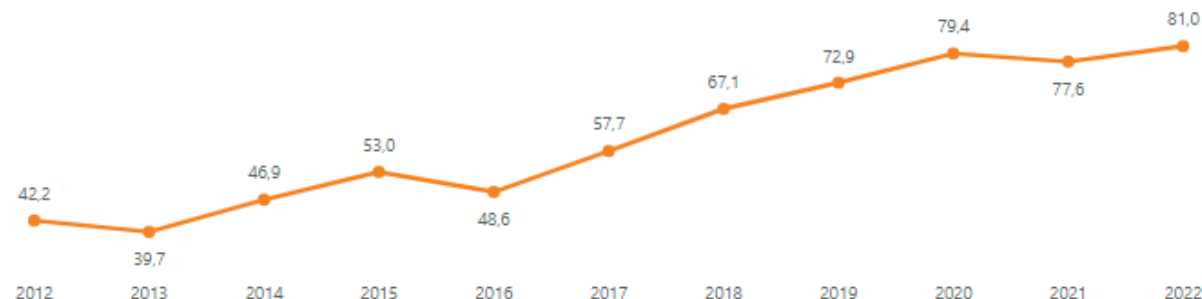
Educação

Selecione o indicador:

Taxa bruta de matrículas no ensino superior (%)

Taxa bruta de matrículas no ensino superior (%)

● RJ - Rio de Janeiro



Nota sobre o indicador: O indicador representa a proporção de jovens de 18 a 24 anos que frequentam o ensino superior, em relação à população total dessa faixa etária, no período de referência. Para o cálculo é realizada uma divisão entre o número de pessoas matriculadas no ensino superior e a população de jovens de 18 a 24 anos, multiplicando o resultado por 100.

Fonte: Pesquisa Nacional por Amostra de Domicílios Contínua Visitas 1 e 5 - Pnad-Contínua/IBGE.

05.

Gráfico de Dispersão



[Clique aqui para
voltar ao sumário](#)

Gráfico de Dispersão

Selecione o município de interesse:

O ponto em vermelho no gráfico indicará o município selecionado.

Selecione o ano de interesse.

Selecione o tema e o indicador do Eixo X e do Eixo Y:

Após mudar o tema na seleção, selecione um novo indicador.

Notas sobre o indicador do Eixo X e Eixo Y, respectivamente:

Cada indicador é apresentado com uma nota atribuída a ele. Ela é responsável por informar o conceito e a forma de cálculo do indicador.



06. Documentação



[Clique aqui para
voltar ao sumário](#)

Documentação

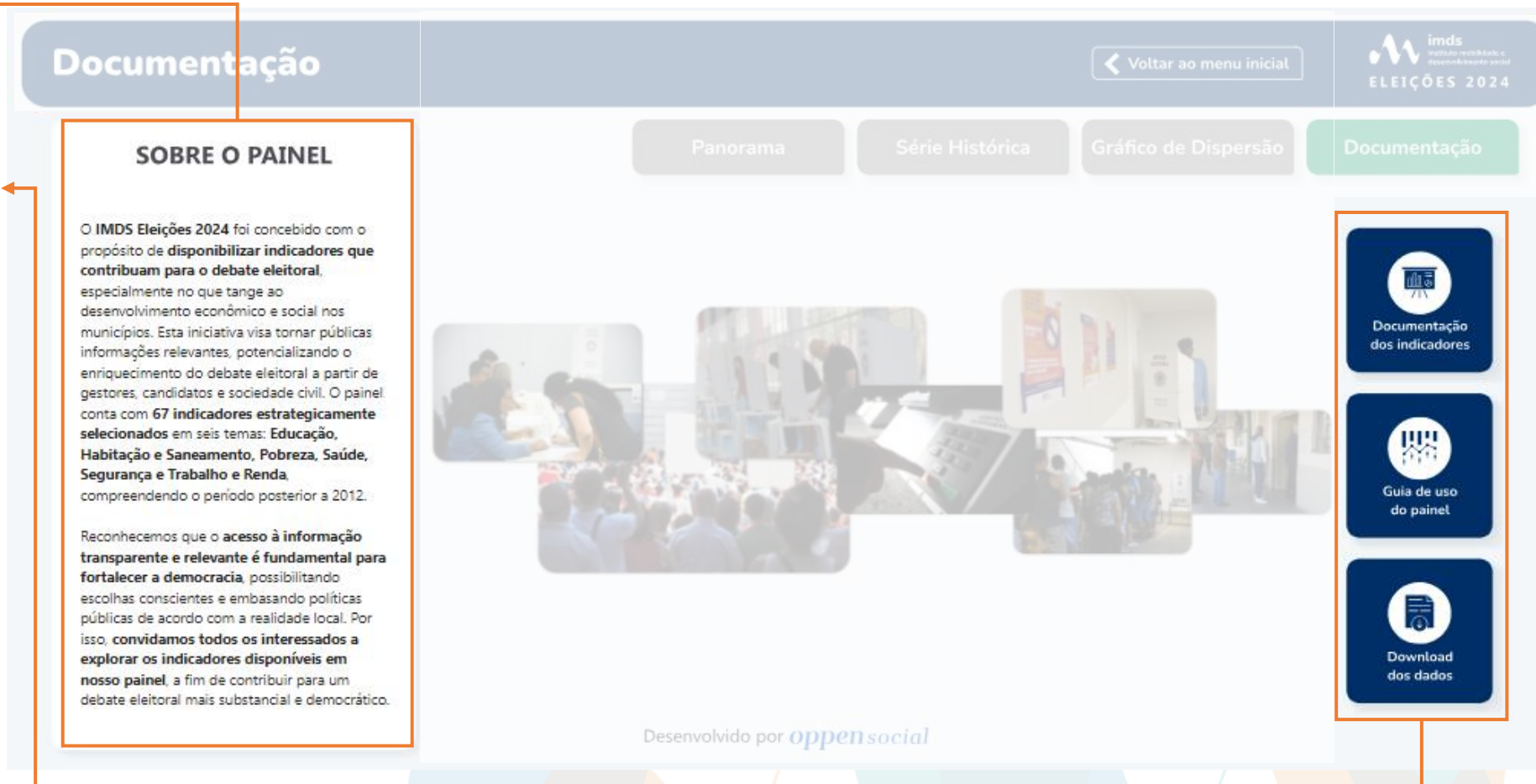
Nota Sobre o Painel

Botões de acesso aos materiais de apoio do Painel Eleições 2024:

O botão **“Documentação dos indicadores”** permite acessar o material que disponibiliza definições, informações e fontes sobre cada um dos temas e seus indicadores.

O botão **“Guia de uso do painel”** permite acessar este documento que se lê.

O botão **“Download dos dados”** permite acessar a base de dados utilizada para construir o Painel Eleições 2024.





oppen social

EQUIPE RESPONSÁVEL

IMDS

Paulo Tafner
Sérgio Magalhães
Carolina Roiter
Leandro Rocha
Bruna Santana
Helena Garcia
Mônica Bahia
Flávio Riva
Patrick Dias

Oppen Social

Samuel Franco
Frederico Nogueira
Otavio Barbosa
Rafael da Costa
Gabrielle Barboza
Débora Leandro
Antonio Nicolau



Desenvolvido por *oppen*social